










**Legende**

- |   |                                      |   |                              |
|---|--------------------------------------|---|------------------------------|
|  | vorhandene Gebäude                   |  | geplante Gebäude             |
|  | öffentliche Verkehrsflächen/ Asphalt |  | Plätze geplant               |
|  | öffentliche Grünflächen              |  | Parkplätze geplant           |
|  | private Grünflächen                  |  | Grillplatz geplant           |
|  | private Hofflächen                   |  | Pumptrack geplant            |
|  | Gehweg                               |  | Spielgeräte u. Bänke geplant |
|  | Radweg                               |  | Gehweg geplant               |
|  | Baumstandort                         |  | Pflanzbeete geplant          |
|  | Abgrenzung der Untersuchungsgebiete  |  | Baumstandort geplant         |
|   |                                      |  | Grünfläche geplant           |

**Sanierung Bruchsal  
"Südstadt"**

Vorbereitende Untersuchungen

**Neuordnungsplan**

Stadt Bruchsal  
Stadtplanungsamt

11.01.2016

Go/Fu/Ne

