Stadtteilprofil

BÜCHENAU

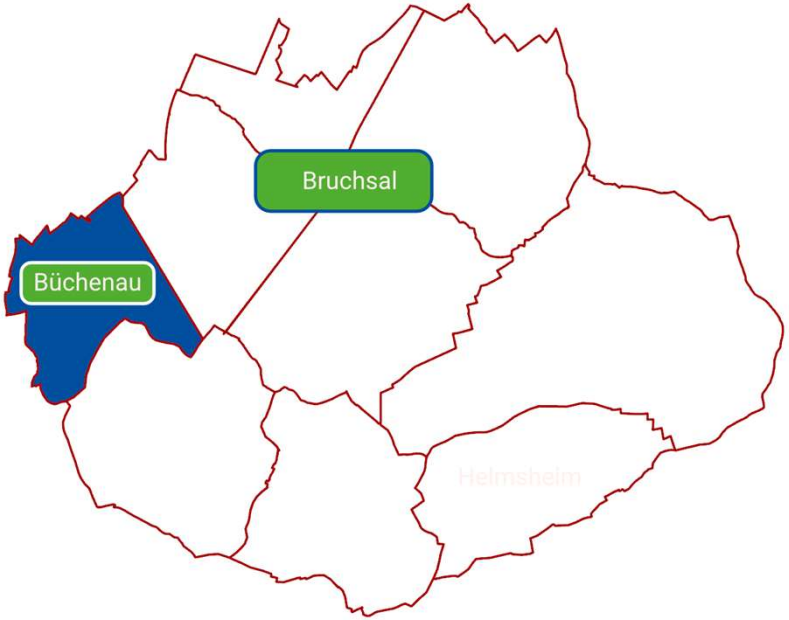

Einwohner/-innen **2.681**

Bevölkerungsdichte 468 Einwohner/-innen pro km²

Fläche in km² 5,73

Stand: 31.12.2024

Altersstruktur

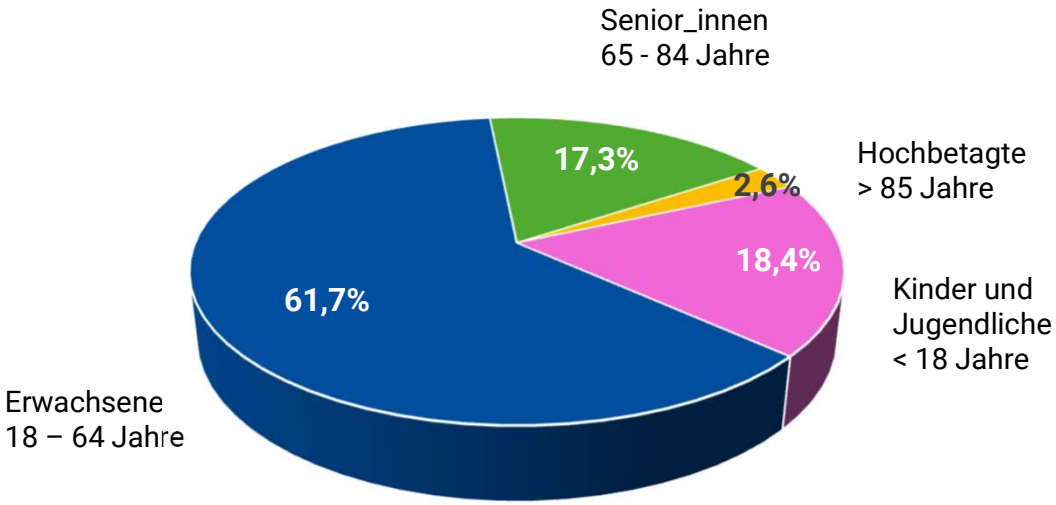

Altersstruktur	Büchenau Einwohner/-innen		Bruchsal Gesamt Einwohner/-innen	
Gesamt	**2.681**	**100,0%**	**47.581**	**100,0%**
Erwachsene 18 - 64	1.655	61,7%	29.951	62,9%
Senior/-innen 65 – 84	464	17,3%	8.163	17,2%
Kinder und Jugendliche < 18	492	18,4%	7.898	16,6%
Hochbetagte > 85	70	2,6%	1.569	3,3%

Migrationshintergrund

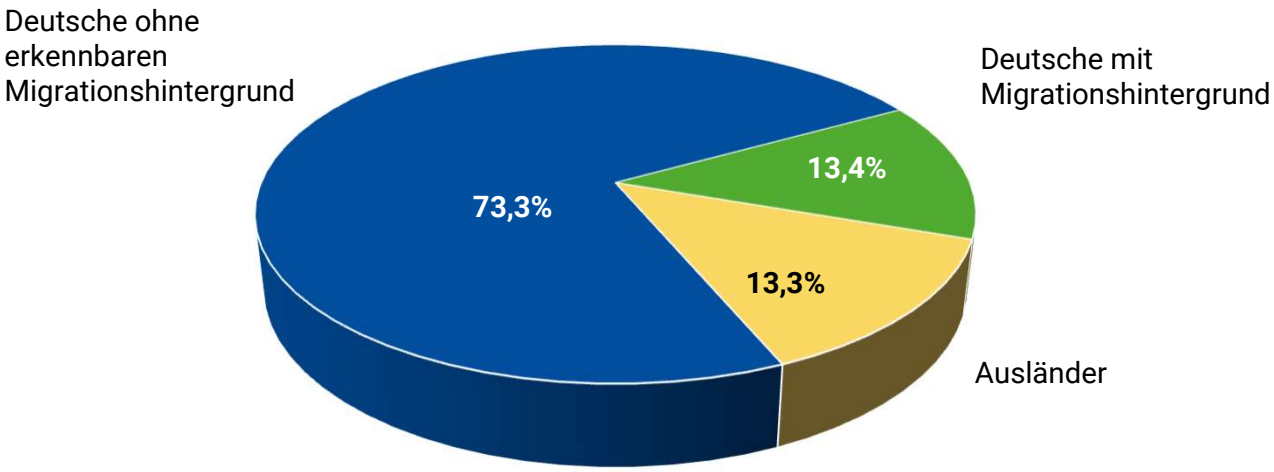

Bevölkerung	Büchenau Einwohner/-innen		Bruchsal Gesamt Einwohner/-innen	
Bevölkerung gesamt	**2.681**	**100,0%**	**47.581**	**100,0%**
Deutsche ohne erkennbaren Migrationshintergrund	1.966	73,3%	28.461	59,8%
Ausländer	357	13,3%	10.715	22,5%
Deutsche mit Migrationshintergrund	358	13,4%	8.405	17,7%

Ausländer nach Staatsangehörigkeit

Zum 31.12.2024 leben in Büchenau **357** Ausländer mit **49** verschiedenen Nationalitäten.

Darunter sind die häufigsten Staatsangehörigkeiten:

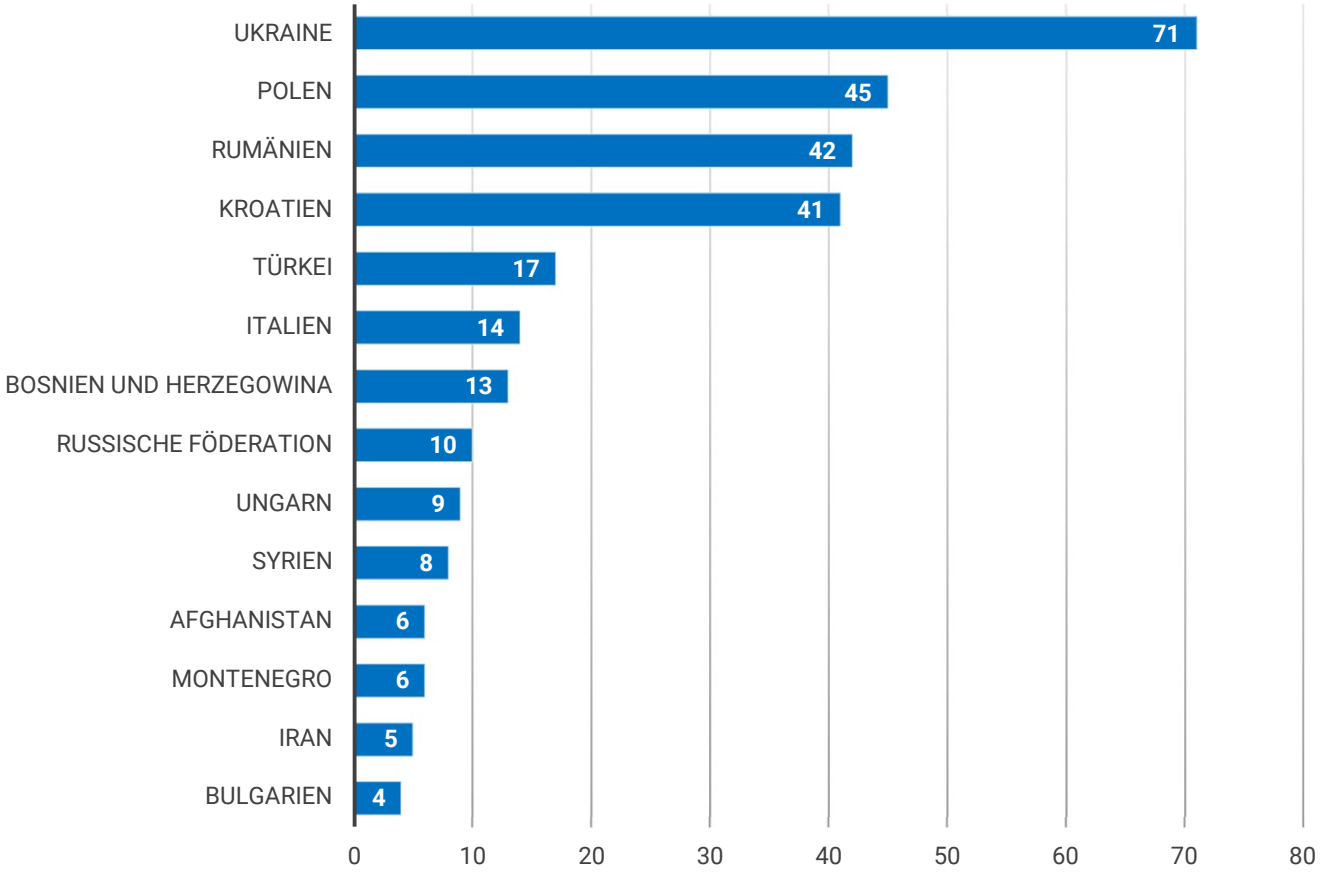

Haushalte

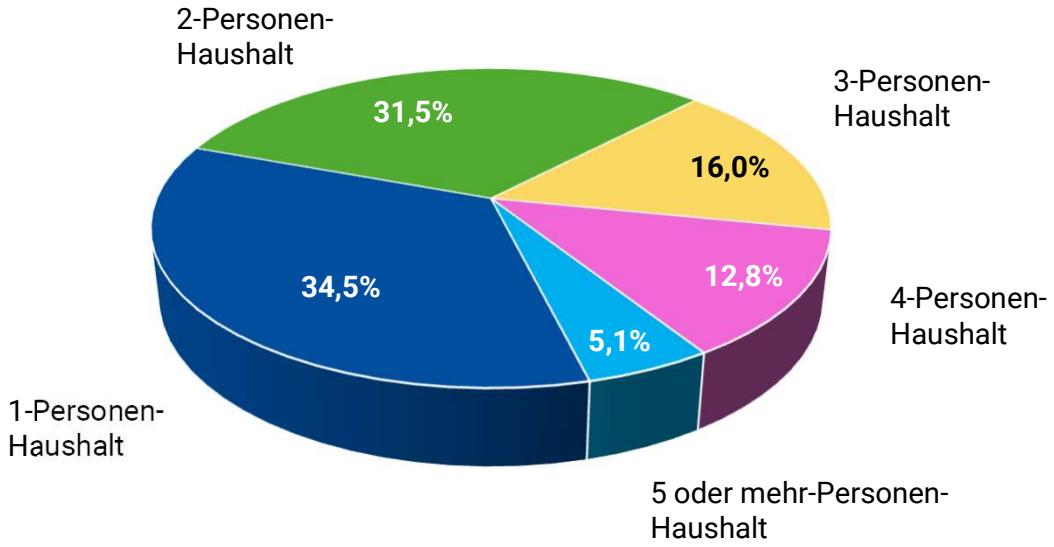

Altersstruktur	Büchenau Haushalte		Bruchsal Gesamt Haushalte	
Gesamt	**1.208**	**100,0%**	**23.528**	**100,0%**
1 Person	417	34,5%	9.781	41,6%
2 Personen	381	31,5%	7.295	31,0%
3 Personen	193	16,0%	3.173	13,5%
4 Personen	155	12,8%	2.346	9,9%
5 oder mehr Personen	62	5,1%	933	4,0%

Einwohnerentwicklung 2012 - 2024

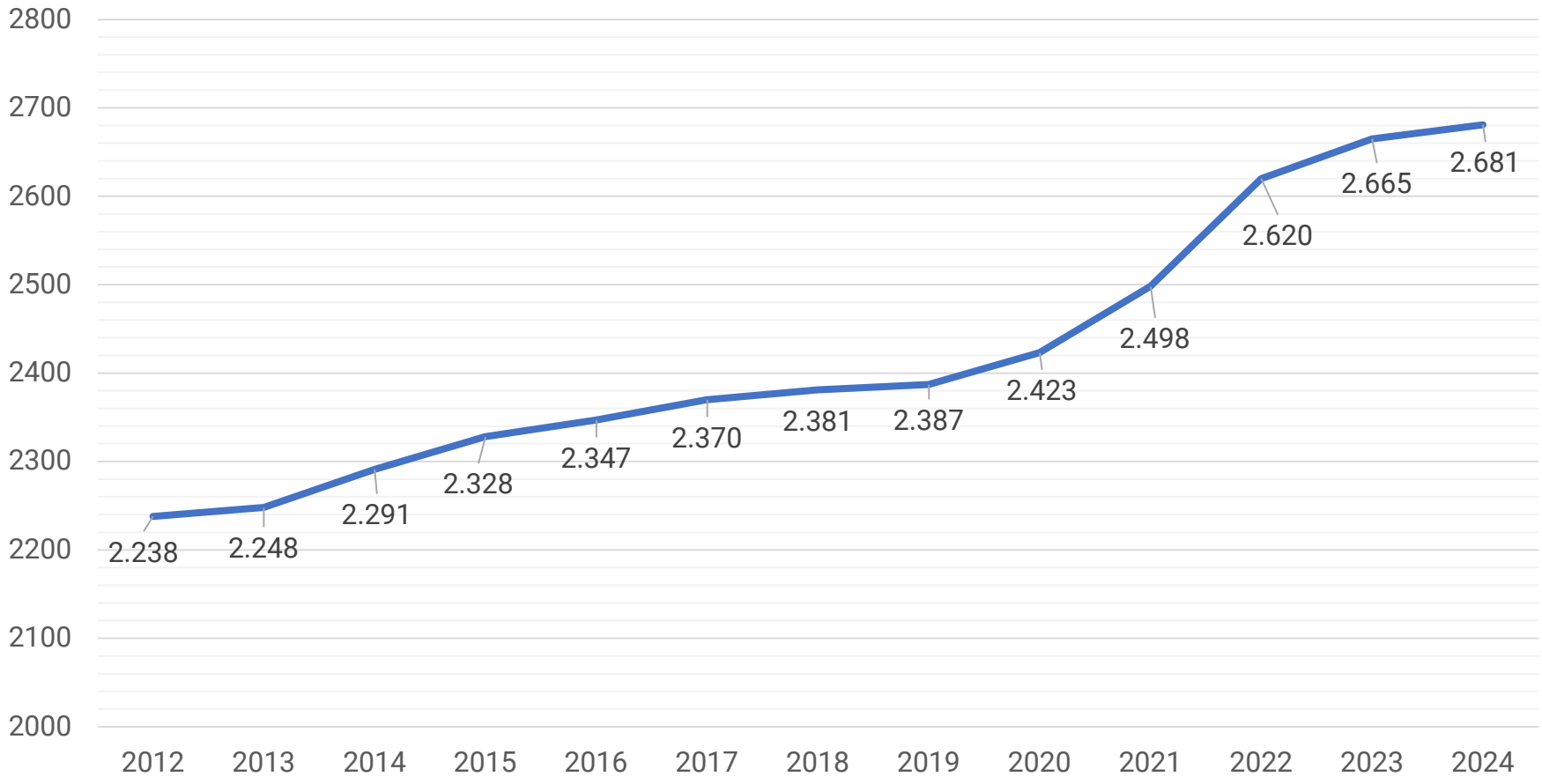

Einwohnerbilanz

im Zeitraum 01.01. – 31.12.2024

Bevölkerungsbewegung	Büchenau Einwohner/-innen	Bruchsal Gesamt Einwohner/-innen
Geburten	18	377
Sterbefälle	21	447
Zuzüge	113	3.734
Wegzüge	111	3.486
Einwohnerbilanz	**-1**	**178**

Flächennutzungsarten

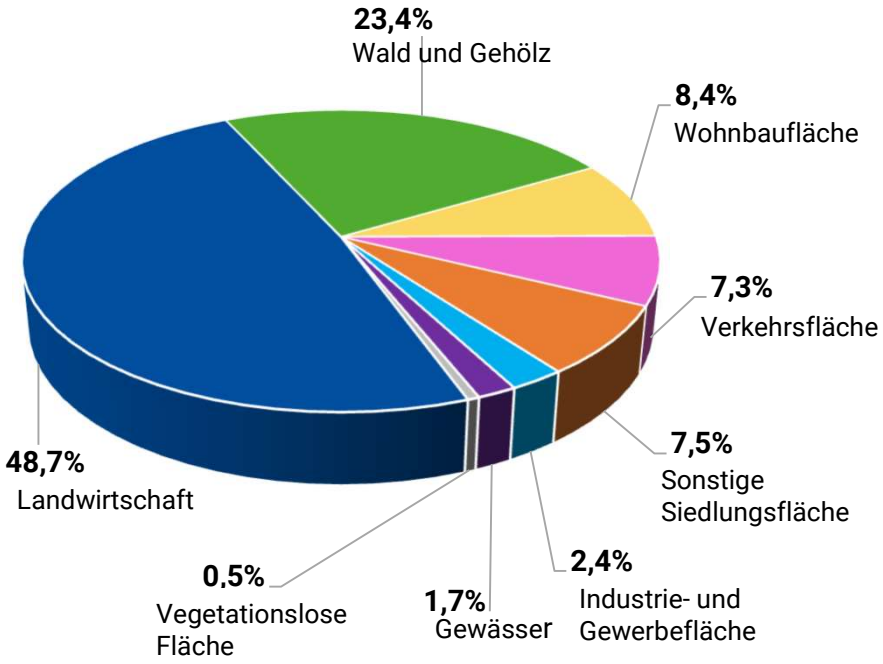

Büchenau	Fläche in km²	Nutzungsart in %
Fläche	**5,73**	100,0%
darunter		
Landwirtschaft	2,79	48,7%
Wald und Gehölz	1,34	23,4%
Wohnbaufläche	0,48	8,4%
Verkehrsfläche	0,42	7,3%
Sonstige Siedlungsfläche	0,43	7,5%
Industrie- und Gewerbefläche	0,14	2,4%
Gewässer	0,10	1,8%
Vegetationslose Fläche	0,03	0,5%

Impressum

Herausgeber:

Stadt Bruchsal
Büro der Oberbürgermeisterin
Kommunale Statistikstelle
Campus 6
76646 Bruchsal

E-Mail: statistikstelle@bruchsal.de
Web: www.bruchsal.de